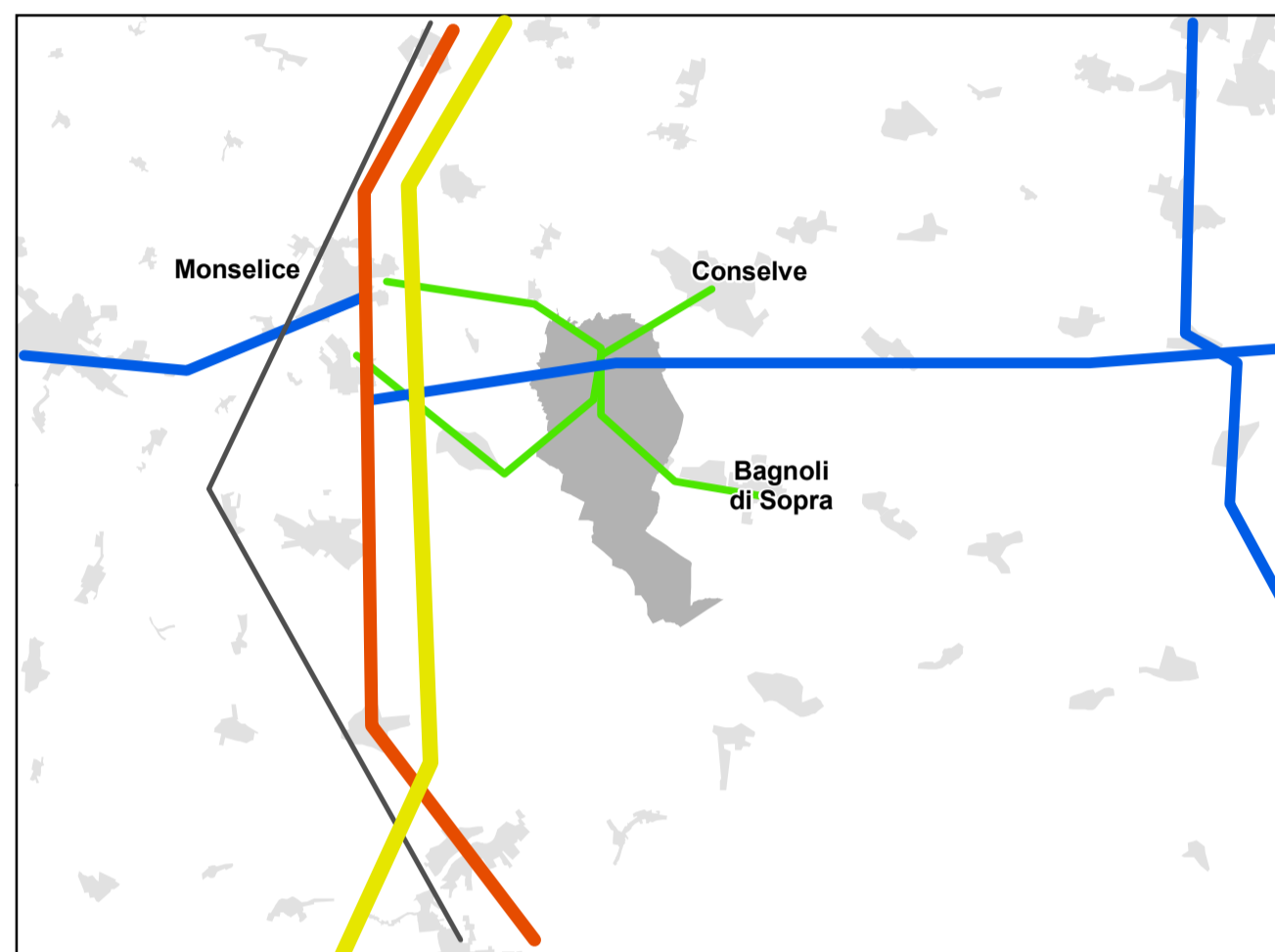



Elaborato
Scala
1:50.000

Sistema viabilità - Rete sovracomunale

- Confine comunale
- Viabilità
- Strada statale
- Strada regionale
- Strada provinciale
- Autostrada
- Ferrovia

Principali direttrici viabilistiche interessanti il Comune di Tribano



 **COMUNE DI TRIBANO**
Provincia di Padova

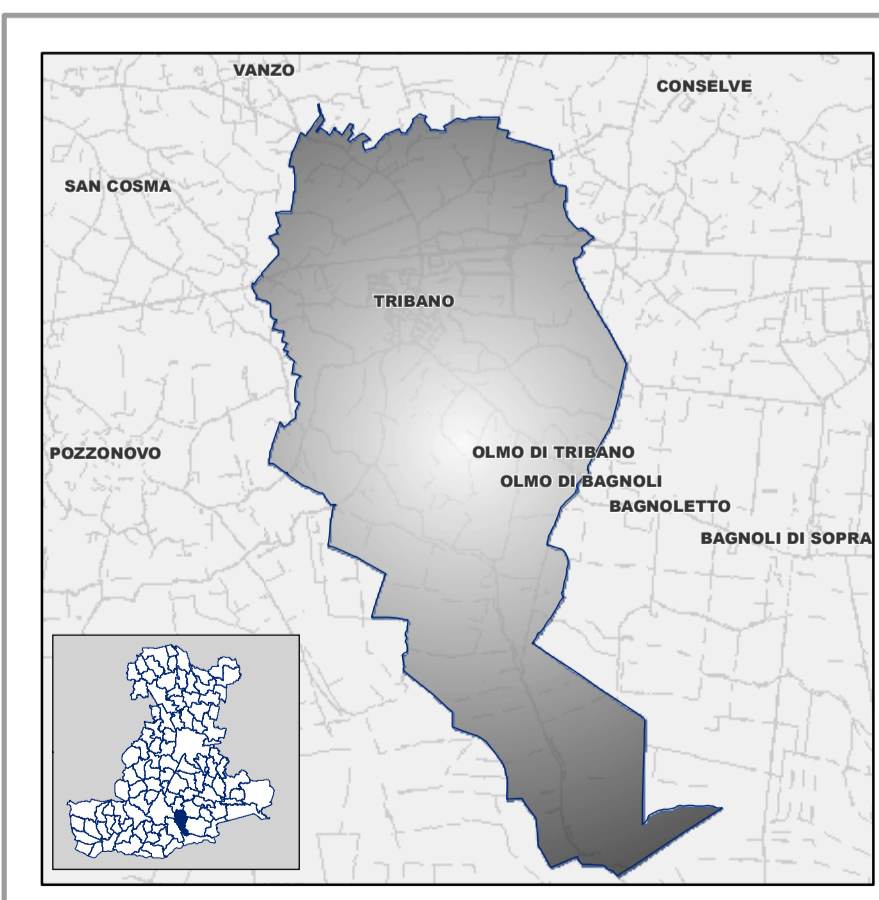
P.A.T.

Elaborato

Scala

1:50.000

Sistema viabilità Rete sovracomunale



COMUNE di Tribano



Ufficio di Piano
Responsabile
Geom. David Trivettato

Gruppo di lavoro multidisciplinare

Pianificazione urbanistica - quadro conoscitivo - coordinamento -
Arch. Giancarlo Ghinello
Studio Giotto Associato

Sistema ambientale - sistema agricolo - paesaggio rurale
Dr. Agr. Giacomo Gazzin
Studio Agrilab

Sistema ambientale fisico - difesa del suolo - compatibilità geologica
Dr. Geol. Alberto Stella
Geotecniche s.r.l.

Compatibilità idraulica
Ing. Giuliano Zen

Relazione ambientale - vas
Dr. Antonio Buggin

Giugno 2012

